

















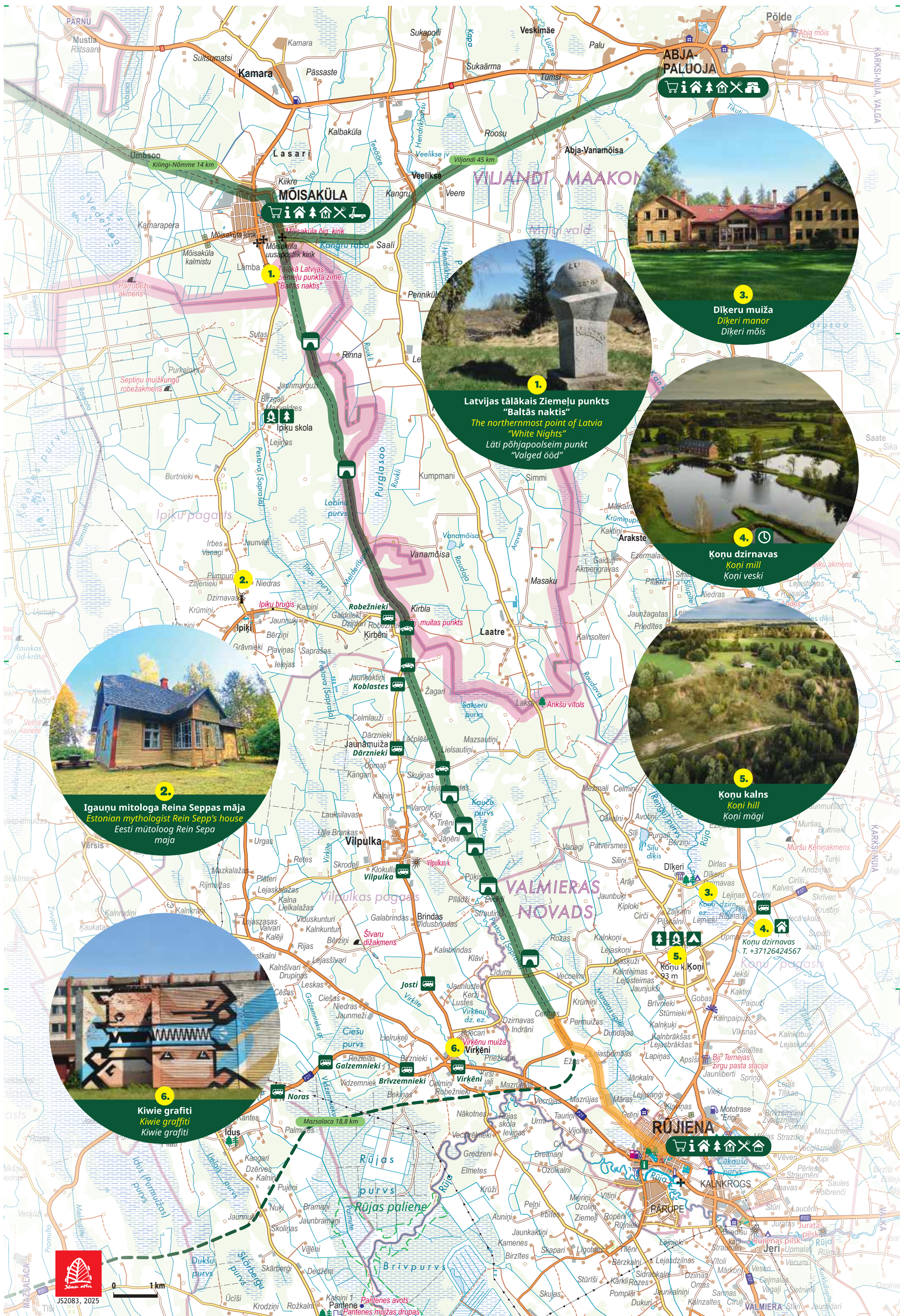





Apzīmējumi/ Legend/ Leppemārgid

-  **Zaļie dzelzceļi/ Green Railways/ Rohelised Rööpad**
-  **Maršruta savienojošais posms/ Bypass/ Ühendustee**
-  **Zaļais dzelzceļš no 2027. gada/ Green Railway from 2027/ Rohelised rööpad aastast 2027**
-  **Interesanti apskates objekti/ Sightseeing objects/ Vaatamisväärsused**
-  **Naktsmītne/ Accommodation/ Majutuskoh**
-  **Ēdināšanas vieta/ Place to eat/ Söögikoht**
-  **Pārtikas veikals/ Grocery store/ Kauplus**
-  **Atpūtas vieta/ Rest area/ Puhkekoht**
-  **Tūrisma informācija/ Tourism information/ Turismiinfopunkt**
-  **Dreizīna/ Draisine/ Dresiin**
-  **Ugunsкура vieta/ Campfire site/ Lökkekoht**

-  **Baznīca/ Church/ Kirik**
-  **Tilts/ Bridge/ Sild**
-  **Autobusa pietura/ Bus stop/ Bussipeatus**
-  **Vēsturiskā dzelzceļa stacija/ Former railway station/ Ajalooline raudteejaam**
-  **Iespējams motorizēts transports/ Possible motorized traffic/ Suurem liiklustihedus**
-  **Bibliotēka/ Library/ Raamatukogu**
-  **Muzejs / Museum/ Muuseum**
-  **Bērnu rotaļu laukums/ Playground/ Laste mänguväljak**
-  **Telšu vieta/ Camping/ Telkimine**
-  **Iepriekšēja pieteikšanās/ pre-registration/ Vajalik eelregistreerimine**
-  **E - velosipēda uzlādes stacija/ E-bike charging station/ E-jalgratta laadimisjaam**



Noderīga informācija/ Good to know/ Hea teada

- 
 - Maršruts, kā arī maršruta apvienošie posmi ir marķēti
 - Maršruts ved gar nelielām apdzīvotām vietām un ciemiem
 - Dažos posmos iespējami motorizēti transportlīdzekļi no vietējām mājām un saimniecībām
 - Maršruts šķērso Latvijas – Igaunijas robežu
- 
 - The route, as well as its connecting sections (bypasses), are signposted
 - The route passes through rural areas and small settlements.
 - In some sections, motorized vehicles from local homes and farms may be present.
 - The route crosses the Latvia-Estonia border.
- 
 - Marsruut ja marsruuti ühendavad lõigud on märgistatud
 - Marsruut läbib väikesed asulaid ja külasid
 - Mõnel lõigul võivad liikuda kohalikud elanikud mootorsõidukitega
 - Marsruut ületab Lāti – Eesti piiri



Zaļo dzelzceļu info zīme/ Green railways info sign/ Roheliste Rööbaste infotahvel



Zaļo dzelzceļu kilometru zīme/ Green Railways kilometer sign/ Roheliste rööbaste kilometritāhis



Savienojošais posms/ Route connection/ Bypass/ ühendustee

