

Projekts "Zaļie dzelzceļi II" (Nr. EE-LV00057), ilgums 10/2023 – 09/2026, kopējais budžets 1 179 970,00 EUR, no kura 943 976,00 EUR līdzfinansē Eiropas Reģionālās attīstības fonds (ERAF).
Project Green Railways II (No. EE-LV00057), duration 10/2023 – 09/2026, total budget 1 179 970,00 EUR, of which 943 976,00 EUR co-funded by the European Regional Development Fund (ERDF).

Drukāts · Printed: 2026



KURZĒMĒS
PLĀNSĀŅAS
REĢIONS



Co-funded by
the European Union



Interreg

Estonia – Latvia

"Zaļie Dzelzceļi II" projekts īstenošas sadarbības programmas ietvaros. Igaunijas – Latvijas pārobežu "Green Railways II" projekts ir attīstīts kopā ar Latviju – Latvijas sadarbības programmas ietvaros. Karte · Map: SIA "Jāņa sēta" Vāka foto · Cover photo: Dace Galīte www.greenrailways.eu

Liepājas reģiona TIB
Rožu laukums 5/6, Liepāja
+371 29402111
www.liepaja.travel

Pāvilostas TIC
Dzintaru iela 2, Pāvilosta
+371 29121894
www.dienvidkurzeme.travel

LIEPĀJA–PĀVILOSTA



ZAĻIE DZELZCEĻI / GREEN RAILWAYS

41 km



Apzīmējumi · Legend

- Zajais dzelceļš · Green Railway**
- Maršruta savienošais posms · Route connection**
- Vēsturiskās dzelzceļa līnijas km atzīmes · Historic railway line km markers**
- Apskates objekts · Sightseeing object**
- Naktsmītne · Accommodation**
- Ēdināšanas vieta · Place to eat**
- Pārtikas veikals · Grocery store**
- Tūrisma informācija · Tourism information**
- Baznīca · Church**
- Autobusa pietura · Bus stop**

- Vēsturiskā dzelzceļa stacija · Former railway station**
- Muzejs · Museum**
- Telšu vieta · Campsite**
- Atpūtas vieta · Rest area**

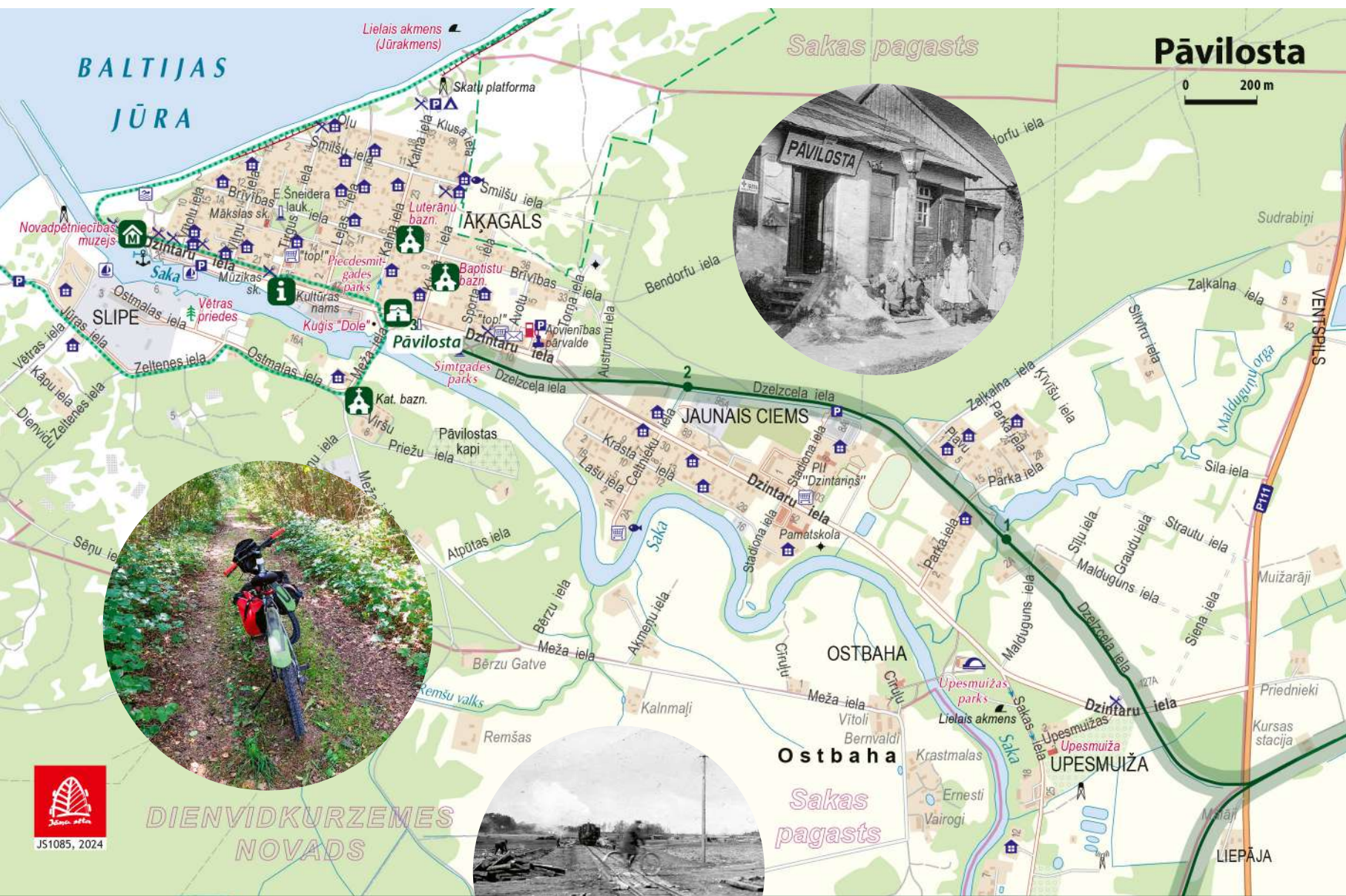
Apzīmējumi dabā · Legend in nature




Zaļo dzelzceļu krustojumu informācijas zīme
Green Railways crossroad information sign



Zaļā dzelzceļa kilometru zīme
Green Railways kilometer sign



DIENVIDKURZEMES NOVADS



1.

Sakaslejas evaņģēliski luteriskā baznīca · Sakaslejas Evangelical Lutheran Church
Sakas pagasts
+371 29124128



2.

Īres bišu drava Grīņu rezervāta Graudiņos · Rented Beehives at the Graudiņi Apiary in the Grīņi Nature Reserve
"Graudiņi", Sakas pagasts
+371 20627980



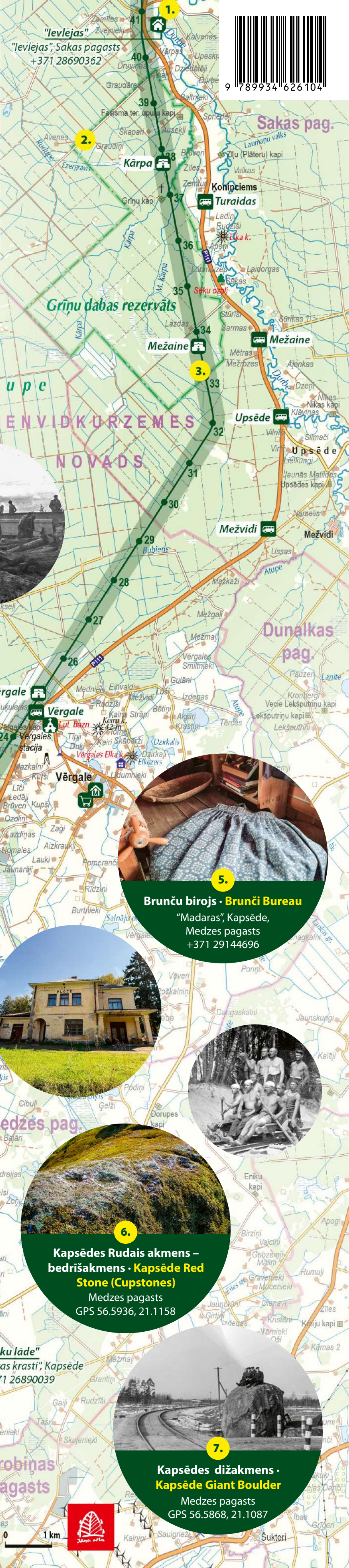
Noderīga informācija · Useful information

- Maršruts ir marķēts.**
- Maršrutā iespējami motorizēti transportlīdzekļi no vietējām mājām un saimniecībām.**
- Maršrutā atrodas dzelzceļa stacijas ir apdzīvotas, skatāmas tikai no ārpuses!**
- Ja izmantosi sabiedrisko transportu, meklējot kustības sarakstu 1188.lv, apskati arī pieturas pirms un pēc izvēlētas. Ņem vērā, ka ne visi autobusi apstājas visās pieturās – iespējams tuvākajā pieturā tas neapstāsies, bet apstāsies nākamajā.**

- Route is marked.**
- Motorised vehicles from nearby homes and farms may be present on the route.**
- The railway stations along the route are inhabited and can only be viewed from the outside!**
- If you plan to use public transport, when checking schedules on 1188.lv, also look at stops before and after your selected stop. Please note that not all buses stop at every stop – the bus may not stop at the closest stop, but will stop at the next one.**




"Ievlejas", Sakas pagasts
+371 28690362



Grīņu dabas rezervāts ·
The Grīni Nature Reserve
www.daba.gov.lv




Flautu darbnīca "Āra flautas" ·
Flute Workshop "Outdoor Flutes"
"Saraīku Liepkalni", Saraīki,
Vērgales pagasts
+371 29706803



Brunču birojs · Brunči Bureau
"Madaras", Kapsēde,
Medzes pagasts
+371 29144696



**Kapsēdes Rudais akmens –
bedrīšakmens · Kapsēde Red
Stone (Cupstones)**
Medzes pagasts
GPS 56.5936, 21.1158



**Kapsēdes dižakmens ·
Kapsēde Giant Boulder**
Medzes pagasts
GPS 56.5868, 21.1087

**"Godiņu
piedzīvojumu platforma"**
"Saraīku Liepkalni", Saraīki
+371 29706803

"Kūku lāde"
"Jūras krasti", Kapsēde
+371 26890039

LIEPĀJA

GROBIŅA

VASARNĪCAS

0 1 km

